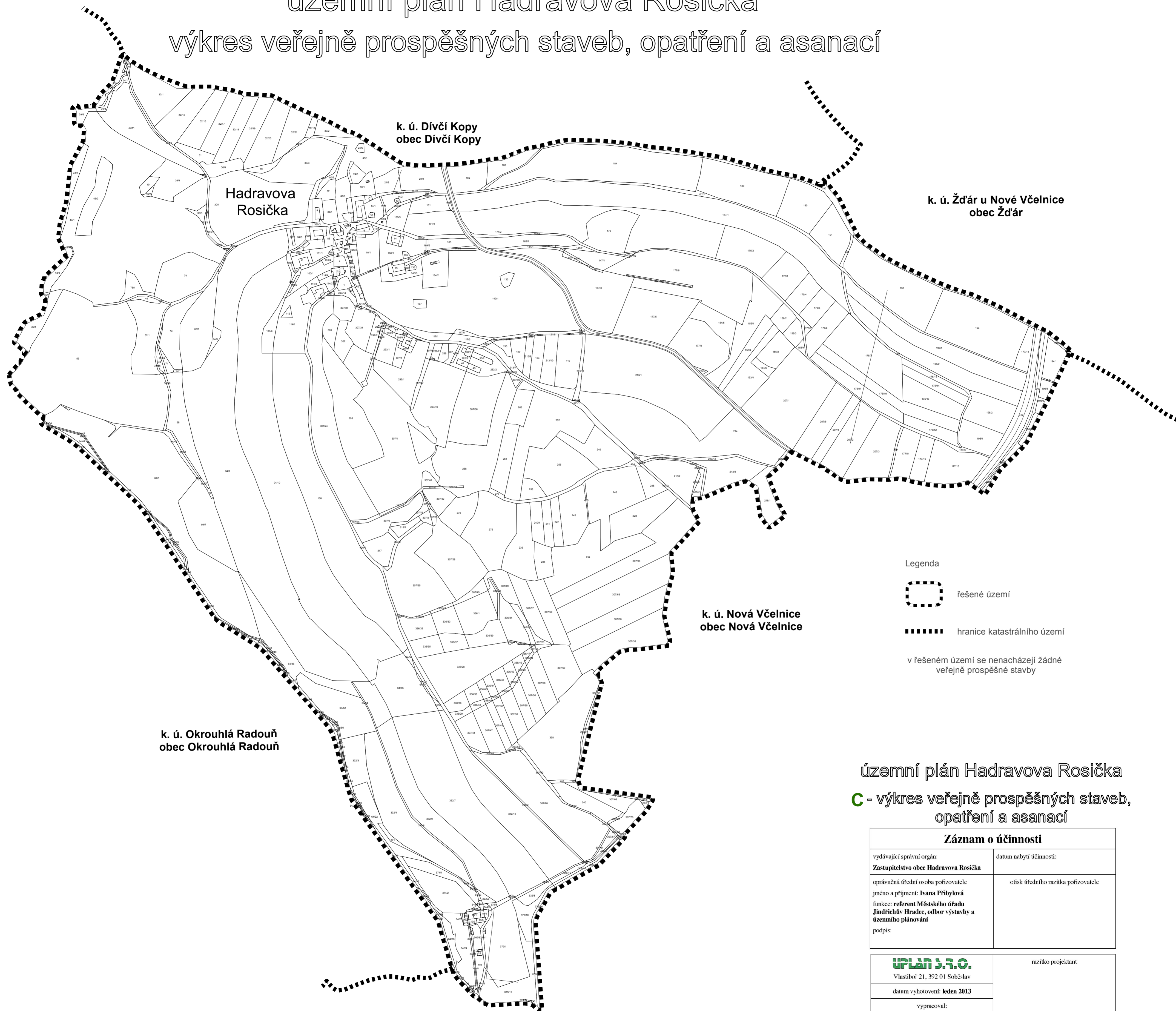






územní plán Hadravova Rosička

výkres veřejně prospěšných staveb, opatření a asanací



Legenda

-  řešené území
-  hranice katastrálního území

v řešeném území se nenacházejí žádné veřejně prospěšné stavby

územní plán Hadravova Rosička

C - výkres veřejně prospěšných staveb, opatření a asanací

Záznam o účinnosti

vydávající správní orgán: Zastupitelstvo obce Hadravova Rosička	datum nabytí účinnosti:
oprávněná třídění osoba pořizovatele jméno a příjmení: Ivana Příbylová funkce: referent Městského úřadu Jindřichův Hradec, odbor výstavby a územního plánování podpis:	otisk třídění razítka pořizovatele
UPLAN s.r.o. Vlastibor 21, 392 01 Soběslav	razítko projektant
datum vyhotovení: leden 2013	
vypracoval: Ing. Vlastimil Smítka	
odpovědný projektant: Ing. arch. Jaroslav Poláček	
číslo paré:	

