



územní plán Hadravova Rosička hlavní výkres

k. ú. Okrouhlá Radouň
obec Okrouhlá Radouň

Hadravova
Rosička

k. ú. Dívčí Kopy
obec Dívčí Kopy

k. ú. Žďár u Nové Včelnice
obec Žďár

k. ú. Nová Včelnice
obec Nová Včelnice

plochy
stabilizované

SOv

OVs

VP

Zsv

VS

DI

TI

VV

ZE

LE

PŘ

SNÚ

plochy
změn

SOv-1

VP-1

Zvp-1

Zsv

SNÚ-n

plochy smíšené obytné - venkovské

plochy občanského vybavení - sport

plochy veřejných prostranství

plochy zeleně - na veřejných prostranstvích

plochy zeleně - soukromá a vyhrazená

plochy výroby a skladování

plochy dopravní infrastruktury

plochy technické infrastruktury

plochy vodní a vodohospodářské

plochy zemědělské

plochy lesní

plochy přírodní

plochy smíšené nezastavěného území

Legenda



řešené území



hranice katastrálního území



zastavěné území k 1. 3. 2012




Z1 zastavitelná plocha



urbanisticky hodnotný prostor



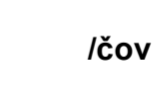
hodnoty




maximální hranice negativních vlivů



ččov čistírna odpadních vod



DI-s dopravní infrastruktura - silniční



DI-ž dopravní infrastruktura - železniční

územní plán Hadravova Rosička B - hlavní výkres

Záznam o účinnosti

vydávající správní orgán: Zastupitelstvo obce Hadravova Rosička	datum nabytí účinnosti:
oprávněná úřední osoba pořizovatele jméno a příjmení: Ivana Příbylová funkce: referent Městského úřadu Jindřichův Hradec, odbor výstavby a územního plánování	otisk úředního razítka pořizovatele
podpis:	

UPLAN S.R.O.

Vlastibor 21, 392 01 Soběslav

datum vyhotovení: **leden 2013**

vypracoval:
Ing. Vlastimil Smítka

odpovědný projektant:
Ing. arch. Jaroslav Poláček

číslo paré:

razítko projektant

územní systém ekologické stability



LBC1 lokální biocentrum funkční



LBK1 lokální biokoridor funkční



LBK1 lokální biokoridor nefunkční



IP9 interakční prvek funkční



IP10 interakční prvek nefunkční

0 125 250 500 750 1 000 metry

měřítko 1:5 000